

# ΤΟ ΣΠΗΛΑΙΟΝ ΝΕΡΟΤΡΥΠΑ ΣΥΡΡΙΖΟΥ ΤΡΙΦΥΛΙΑΣ

( Ἄριθμ. 1931 )

Ἰὺπό Ἄννας Πετροχειλοῦ

Θέσις

Ἐδρῖσκειται πρὸς Ἄνατ. τοῦ χωρίου Σύρριζον Τριφυλίας Μεσσηνίας —εἰς τὴν κοινότητα τοῦ ὁποίου καὶ ἀνήκει— ἐπὶ τῆς Δυτ. πλευρᾶς τοῦ ὄρους Ἐηροβοῦνιον (πρόβουνον τοῦ Τετραγίου ὄρους, εὐρισκόμενον πρὸς τὰ ΝΔ. αὐτοῦ) 50 μ. περίπου χαμηλότερον τῆς κορυφογραμμῆς του, εἰς ὕψος 900 μ. περίπου Ὑ.Ε.Θ. (Σύρριζον 700 μ. Ὑ.Ε.Θ.). Ἀπόστασις πεζὴ 1 ὥρα καὶ 30' περίπου.

Ἱστορικὸν

Τὸ σπήλαιον ἦτο γνωστὸν ἀπὸ πολλῶν ἐτῶν εἰς τοὺς κατοίκους τῆς περιοχῆς. Ἡ παράδοσις λέγει ὅτι κατὰ τὴν ἐπιδρομὴν τοῦ Ἱμπραῆμ Πασσᾶ εἰς τὸν Νομὸν Μεσσηνίας (1826) οἱ κάτοικοι τῆς περιοχῆς ἐσώθησαν καταφυγόντες εἰς αὐτό, κατὰ τὸν ἐξῆς τρόπον. Δύο ἐκ τῶν κατοίκων παρέμειναν ἔξω τοῦ σπηλαίου ὡς φρουροί, κυλίσαντες ἔμπροσθεν τῆς εἰσόδου τοῦ ὄγκολιθου. Κατ' αὐτὸν τὸν τρόπον ἡ εἰσόδος τοῦ σπηλαίου κατέστη ἀόρατος. Οἱ φρουροὶ ἐκρύβθησαν εἰς τοὺς πέριξ τοῦ σπηλαίου θάμνους, παρακολουθοῦντες τὰς κινήσεις τῶν ἐπιδρομέων. Ὅταν ὁ κίνδυνος ἐξέλπειεν, οἱ φρουροὶ παρεμέρισαν τὸν ὄγκολιθον καὶ ἠλευθέρωσαν τοὺς κατοίκους. Ὁ ὄγκολιθος σώζεται μέχρι σήμερον ἔξωθεν τῆς εἰσόδου τοῦ σπηλαίου.

Τὸ σπήλαιον ἐξερευνήθη τὴν 18 Αὐγούστου 1968 ὑπὸ τῆς γραφούσης, ἀντιδιεταλῶς —φροντίδαις τοῦ ἐν Ἀθήναις «Συλλόγου Φιλοπροόδων Κοινότητος Συρριζου Τριφυλίας, τὸ Σύρτζι». Ἐδοξήθησαν οἱ κ.κ. Ἀλ. Γεωργακάς, Ἄντ. Δημητρόπουλος καὶ Κωνστ. Γιαννόπουλος.

Ἐπὶ τῇ εὐκαιρίᾳ τῆς ἐξερευνήσεως τοῦ ἀνωτέρω σπηλαίου ἐδυθόμετρήθη καὶ τὸ βάραθρον «Ἄπατη Τρύπα» εὐρισκόμενον πρὸς Β. τοῦ σπηλαίου «Νερότρυπα» εἰς ἀπόστασιν 300 μ. περ. Τὸ κατακόρυφον βάθος τοῦ βαράθρου ὑπερβαίνει τὰ 100 μ. Τὸ στόμιόν του ἔχει διαστάσεις εἰς μὲν τὸ χεῖλος του 18X17 μ. εἰς δὲ τὸ κυρίως στόμιόν του, εὐρισκόμενον 2 μ. χαμηλότερον τοῦ χείλους του, — εἰς τὸ πλησιέστερον σημεῖον — 11X10 μ. περ.

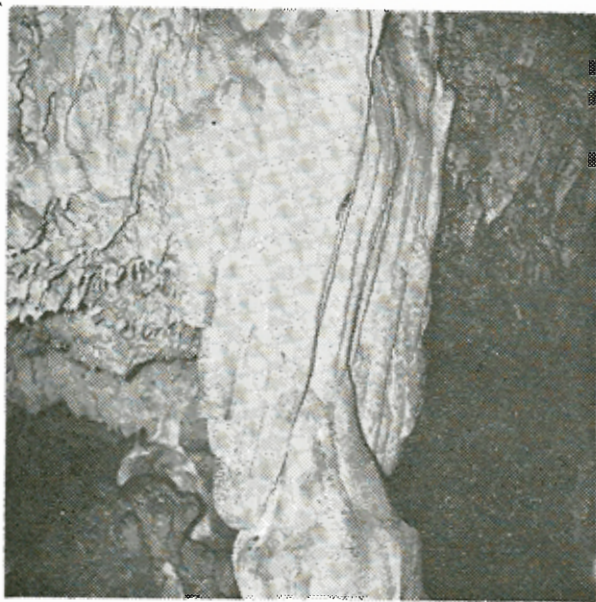
Ἰπάρχουσι πιθανότητες νὰ διανοίγωνται στοαὶ εἰς τὰ πλάγια τοῦ βαράθρου, ὅπως ἐπίσης καὶ εἰς τὸν πυθμένα του.

Αἱ ἀνωτέρω πιθανότητες στηρίζονται ἐπὶ τοῦ τρόπου διανοίξεως τοῦ βαράθρου, τὸ ὁποῖον ἄλλοτε ἐδέχετο ἀφθονα ὕδατα. Ταῦτα πρέπει νὰ διωχετεύοντο εἰς ἀναλόγων διαστάσεων ὀχετούς, οἱ ὁποῖοι σήμερον εἶναι ξηροὶ ἢ δέχονται κατὰ

τὴν ἐποχὴν τῶν βροχοπτώσεων ἐλάχιστα σχετικῶς ὕδατα λόγω τοῦ μικροῦ πλέον ὕψους τῆς ὑπερκειμένης τοπογραφικῆς ἐπιφανείας. Μία κατάβασις ὀργανομένη ὑπὸ τῆς Ἑλλ. Σπηλαιολογικῆς Ἑταιρίας, ἣτις καὶ διαθέτει τὰ ἀπαιτούμενα τεχνικὰ μέσα, θὰ λύσῃ τὸ, ὁμολογουμένως, ἀξιόλογον τοῦτο πρόβλημα.

## Τὸ σπηλαῖον

Ἡ εἴσοδος τοῦ σπηλαίου, διαστ. 1 μ. πλάτους X 0,50 μ. ὕψους εὑρίσκεται εἰς τὸ τέλος δολίνης διαστ. 6X6 μ. καὶ βάθους 2 μ. περ. εἰς τὸ χεῖλος τῆς ὁποίας φύονται θάμνοι. Ἀποτελεῖται ἀπὸ ἕνα θάλαμον διαστ. 14X18 μ. μὲ βάθος ἀπὸ



Ὁραϊότατος παραπετασματοειδῆς σταλακτίτης ἀναπαύεται σὲ κατάλευκη κολώνα τοῦ ἀριστεροῦ θαλάμου τοῦ σπηλαίου.

Φωτογραφία Ἄννας Πετροχείλου

ἐπίπεδον εἰσόδου 5 μ. καὶ ὕψος ὀροφῆς ἀπὸ 0,50 μ. (εἴσοδος) μέχρι 4 μ.

Ὅγκόλιθοι ἀποσπασθέντες ἐκ τῆς ὀροφῆς χωρίζουν τὸν θάλαμον αὐτὸν εἰς δύο διαμερίσματα.


Τὸ δεξιὸν διαμέρισμα εἶναι ἀρκετὰ ἐπικλινές καθ' ὅλην του τὴν ἔκτασιν, τὸ δὲ δάπεδόν του καλύπτεται ὑπὸ φερτῶν ὕλικῶν (πετρῶν καὶ χωμάτων) προερχομένων ἐκ τῆς εἰσόδου του. Ἡ ὀροφή του εἶναι ἐλάχιστα διακοσμημένη ὑπὸ μικρῶν σταλακτιτῶν.

Ἡ ἐπίσκεψις τοῦ ἀριστεροῦ διαμερίσματος πραγματοποιεῖται διὰ τριῶν διαβά-

σεων. Ἡ πρώτη γίνεται διὰ μέσου ογκολίθων, ἔρποντας, καὶ εὐρίσκεται εἰς τὴν ἀρχὴν τοῦ θαλάμου. Ἡ δευτέρα εἶναι πολὺ θαυματικὴ, λόγῳ τοῦ σταλακτιτικοῦ διακόσμου τῆς καὶ εὐρίσκεται πρὸς τὸ κέντρον τοῦ θαλάμου, εἰς ὑψηλότερα ἐπίπεδα, ὀπισθεν βράχων. Ἡ τρίτη εὐρίσκεται εἰς τὸ κατώτατον σημεῖον τοῦ θαλάμου, ἐπίσης διακοσμημένη, ἀλλὰ περιορισμένων διαστάσεων.

Τὸ ἀριστερὸν τμήμα εἶναι πλουσιώτατα διακοσμημένον, μὲ παραπετασματοειδεῖς σταλακτίτας, σταλαγγίτας καὶ στύλους εἰς ὠραιότατα συμπλέγματα.

Φωτιζόμενος ὁ διάκοσμος γίνεται ἐντυπωσιακώτερος, λόγῳ τῶν ἱριδισμῶν ποὺ προκαλοῦνται ἀπὸ τὴν λάμπην τοῦ ἀσβεστιτικοῦ ὕλικου ποὺ περιέχει ὁ ἀσβεστόλιθος



Σταλακτιτικὸς διάκοσμος τοῦ σπηλαίου Νερότρυπα.

Φωτογραφία "Αννας Πετροχείλου

ἐκ τοῦ ὁποίου ἔχει σχηματισθῆ (ἄλατα ἀσβεστίου).

Μικρὲς λεκάνες συλλογῆς ὕδατος προσθέτουν γραφικότητα εἰς τὸ περιβάλλον.

### Σ π η λ α ι ο γ έ ν ε σ ι ς

Τὸ σπήλαιον εἶναι διηνογιμένον ἐντὸς πλακῶδους ἀσβεστολίθου. Ἡ διάνοιξις τοῦ ἔγινε κατ' ἀρχὰς διὰ διαδρώσεως ἐκ τῆς σημερινῆς εἰσόδου. Ἡ διάνοιξις τῆς εἰσόδου ἐγένετο ἐκ τῆς πίεσεως τῶν συσσωρευμένων ὑδάτων ἐντὸς τῆς δολίνης (ἐπιφανειακῆς κοιλάτης ἐν εἴδει λεκάνης) εὐρισκόμενης πρὸ αὐτῆς. Τὰ εἰσερχόμενα ὕδατα διήνοιγον βαθμηδὸν τὸ κοίλωμα καὶ προωθοῦντο πρὸς χαμηλότερα ἐπίπεδα.

Τὸ σπήλαιον ἔπαυσε νὰ διανοίγεται ὅταν τὰ ὕδατα κατώρθωσαν νὰ διανοίξουν κατακορύφους καταβόθρας ἐκ τῶν ὁποίων διέφυγον πρὸς πολὺ χαμηλότερα ἐπίπεδα. Σταγονοροῦθὲν δὲν παρετηρήθη αὐτὴν τὴν ἐποχὴν.

Κατὰ τὴν εἰσχώρησίν των ἐντὸς τοῦ σπηλαίου, τὰ ὕδατα παρέσυραν ἐκ τῆς τοπογραφικῆς ἐπιφανείας πέτρες καὶ χῶματα, τὰ ὁποῖα ἔχουν καλύψῃ τὸ δάπεδον τοῦ σπηλαίου.

### Θερμοκρασία — Ὑγρασία

Ἡ θερμοκρασία τοῦ σπηλαίου κατὰ τὴν 18—8—1968 ἦτο 20° Κελσίου καὶ ἡ ὑγρασία 80°.

### Βιολογία

Οὐδενὸς ἐντόμου ἢ ὑπαρξίς διεπιστώθη ἐντὸς τοῦ σπηλαίου ἂν καὶ δὲν ἐγένετο ἐπισταμένη πρὸς τοῦτο ἔρυνα.

### Τουρισμός

Τὸ σπήλαιον «Νερότρυπα» παρὰ τὸν διάκοσμον τοῦ ἀριστεροῦ τμήματός του δὲν θεωρεῖται τουριστικὸν λόγῳ τοῦ περιορισμένου μεγέθους του.

Ἄν τὸ βάραθρον «Ἀπατη Τρύπα» κατόπιν ἐξερωνήσεως παρουσιάσῃ τουριστικὸν ἐνδιαφέρον, αὐτομάτως καὶ ἡ «Νερότρυπα» θὰ δύναται νὰ θεωρηθῇ σύνδρομον τουριστικὸν στοιχεῖον προστιθέμενον εἰς τὰ λοιπὰ τὰ ὁποῖα ἔχει νὰ ἐπιδείξῃ ἡ περιοχὴ, ὡς π.χ. ἡ θαυμασία θεὰ πρὸς ὄλας τὰς κατευθύνσεις, ἡ ὠραιότατη διαδρομὴ ἀπὸ τὸ χωρίον Σύρριζον πρὸς αὐτό, τὸ καταπράσινον ἀπὸ φρουτόδενδρα—κυρίως μηλιές— χωρίον Σύρριζον μὲ τίς πολλὰς μικροπηγές του, ὁ ποταμὸς Νέδα μὲ τοὺς καταρράκτες, τὸ «στοιχείο» κεφαλᾶρι μὲ ἀπότομες βραχώδεις πλαγιὰς καὶ ἡ θαυμασία διαδρομὴ ἀπὸ Διαβολίτσι πρὸς Σύρριζον.

### Ἔργα τουριστικῆς ἀξιοποιήσεως

Εἰς τὴν περίπτωσι ἡ Κοινότης Συρρίζου ἤθελεν διευκολύνῃ τὴν ἐπίσκεψιν τοῦ σπηλαίου, θὰ πρέπει νὰ γίνον τὰ ἀκόλουθα ἔργα διὰ προσωπικῆς ἐργασίας τῶν κατοίκων:

- 1) Ὑψώσεις τῆς εἰσόδου ἐκ τῶν κάτω, δι' ἐκσκαφῆς τῆς δολίνης.
- 2) Κατασκευὴ κλιμάκων ἀπὸ δολίνης πρὸς εἴσοδον σπηλαίου.
- 3) Ἀφαίρεσις τῶν φερτῶν ὕλικῶν ἐκ τοῦ δαπέδου τοῦ σπηλαίου πρὸς ὕψωσιν τῆς ὀροφῆς του.
- 4) Ἀφαίρεσις μερικῶν ὀγκολίθων εὐρυσκαμμένων εἰς τὸ δάπεδον τῆς πρώτης διαβάσεως—πρὸς τ' ἀριστερά— πρὸς δημιουργίαν διαδρόμου ἐπιστροφῆς.

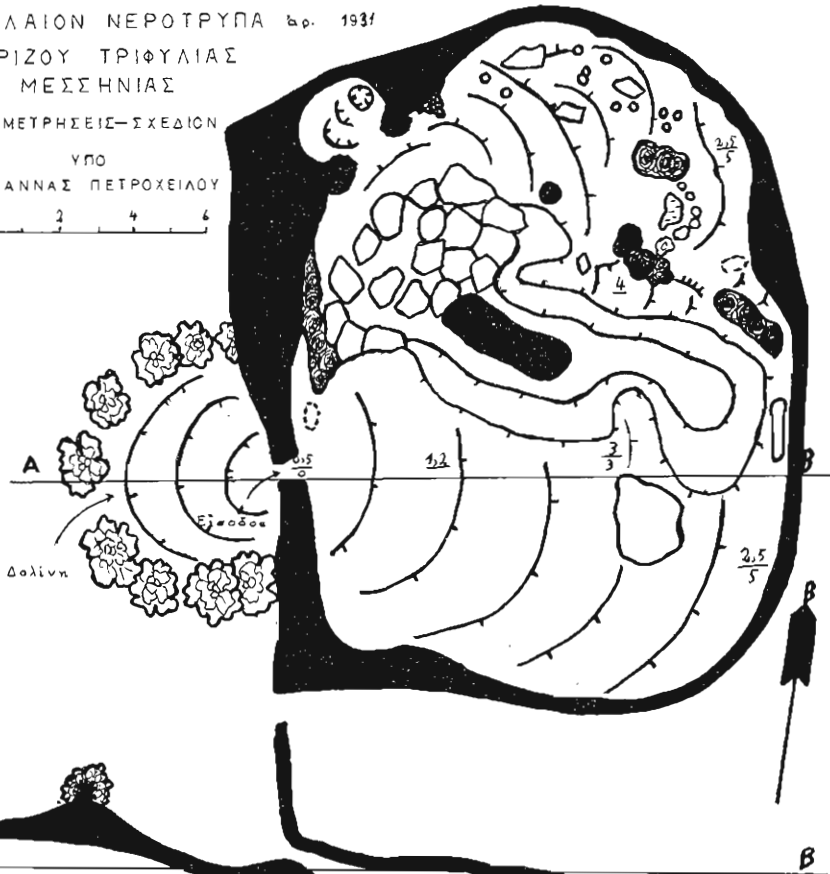
ΣΠΗΛΑΙΟΝ ΝΕΡΟΤΡΥΠΑ Δρ. 1937

ΣΥΡΡΙΖΟΥ ΤΡΙΦΥΛΙΑΣ  
ΜΕΣΣΗΝΙΑΣ

ΜΕΤΡΗΣΕΙΣ-ΣΧΕΔΙΟΝ

ΥΠΟ

ΑΝΝΑΣ ΠΕΤΡΟΧΕΙΛΟΥ



Δολίνη

A

B

ΥΠΟΜΝΗΜΑ



Θάμνοι  
Στάλοι  
Σταλαγμίται  
Πεφραμένοι βράχοι  
Πετρώματα με κρητόροφους  
Κρεμαστοί βράχοι  
Λευάνες με νερό  
Καταβόθραι

Κλίσεις εδάφους  
Απότομοι υψίσαι  
Άγνη όροφης  
Χαμηλόταρα εισόδου

- 5) Διαμόρφωσις δαπέδου τοῦ δεξιοῦ τμήματος πρὸς σύδεσιν μετὰ τοῦ ἀριστεροῦ διὰ τῆς μεσαίας ἢ καὶ τελευταίας διαβάσεως καὶ δημιουργίαν διαδρόμου.
- 6) Διαμόρφωσις δαπέδου ἀριστεροῦ τμήματος καὶ δημιουργία κυκλοτεροῦς διαδρόμου.

Κατὰ τὸν τρόπον αὐτὸν οἱ ἐπισκέπται θὰ δύνανται νὰ εἰσέρχονται ἀνέτως εἰς τὸ δεξιὸν τμήμα τοῦ σπηλαίου μέχρι τοῦ τέρματός του, θὰ στρέφουν ἀριστερὰ, θὰ ἐπισκέπτονται τὸ ἀριστερὸν διακοσμημένον τμήμα καὶ θὰ ἐπιστρέφουν ἀπὸ τὴν πρώτην πρὸς τ' ἀριστερὰ τῆς εἰσόδου διάβασιν τὴν δημιουργηθησομένην μεταξὺ τῶν ὑπολοίπων.

## RESUME

NEROTRYPA, A SYRRIZO DE TRIPHYLIA, No. 1931.

par Anne Pétrochilos

Elle est située sur le côté ouest du mont Xirovounion (mont Tétragion) près du sommet (50 m plus bas). Elle est de dimensions moyennes et présente assez de décor stalactitique. Durant l'occupation turque elle servait de repaire.

## ΕΚΤΑΚΤΟΙ ΕΙΣΦΟΡΑΙ ΥΠΕΡ ΤΗΣ Ε. Σ. Ε.

Κατὰ τὴν διετίαν 1968—1969 κατετέθησαν εἰς τὸ ταμεῖον τῆς Ε.Σ.Ε. πρὸς ἐνίσχυσιν αὐτῆς αἱ ἀκόλουθοι ἔκτακτοι εἰσφοραὶ:

Ἀγροτική Τράπεζα	50.000	Λαμπράκης Ν.	800
Ἀγτωνάκος Α.	800	Λιάγκος Δ.	1.000
Ἀγτωνάκος Ν.	500	Μερδενισιάνος Κ.	800
Ἀρώνης Α.	200	Μιχαλιτσιάνος Δ.	400
Γκουρβέλος Ε.	500	Πετροχειλίου Α.	15.600
Γκουρβέλου Ι.	1.200	Πίτσιος Θ.	300
Γκουβέλου Μ.	700	Πλατάκης Ε.	1.800
Ἡλιόπουλος Ε.	6.000	Πλατάκης Ν.	200
Ἰωάννου Ι.	1.500	Τσιφετάκης Ι.	1.800
Ἰωάννου Μ.	800		
Ἰωάννου Ν.	1.000		86.100
Κωνσταντόπουλος Σ.	200		

Ἡ Ε.Σ.Ε. ἐκφράζει τὰς εὐχαριστίας της.