

R É S U M É  
RECHERCHES SPÉLÉOLOGIQUES EN ILE CRÈTE

Par Anne Petrochilou

1. Gouffre «Tzani tripa», No 2744

Il se situe en altitude de 1040 mètres dans le plateau d'Omalos en Crète. La première partie se compose d'une salle de 37X35 mètres, haute de 4 à 12 mètres. La plus haute partie, à gauche de l'entrée, donne accès à un corridor long de 38 mètres, étroit et escarpé. La plus basse partie se termine par un lit de rivière gradué aux descentes abruptes, petites ou grandes, long de 2900 mètres qui reçoit l'eau de pluie qui se collecte de tout le plateau en hiver. La profondeur totale du gouffre est de 290 mètres. En été quelques lacs restent avec assez d'eau, dont le plus éloigné se trouve à la fin du lit et à cause d'un siphon empêche de poursuivre l'exploration. On pourrait découvrir la suite du lit si muni de l'équipement nécessaire. A l'exploration prirent part du côté grec Anne Petrochilou en chef, E. Pavlidis, S. Calovouris, S. Tzamtzis, et du côté français un groupe mixte des deux expéditions. Sont arrivés à la fin du gouffre : A. Derrez, V. Treol (groupe de Tours) en E. Pavlides.

**II. Περιοχή «Άγιον Πνεῦμα» Αποκορώνου Χανίων**

**Υπεύθυνος: Bernard Michaut**

**Βάραθρον «ΜΑΥΡΟ ΣΚΙΑΔΙ» αρ. 2262**

**Υπό Άννας Πετροχειλίου**

Βρίσκεται στη Βόρεια πλαγιά του ύψους «Άγ. Πνεῦμα τῶν Λευκῶν Ὁρέων, σὲ ὑψόμετρο 2.000 μ. περίπου.

Τὸ πλεσιέστερο χωριὸ πρὸς αὐτὸ εἶναι τὸ Μελιδόνι Ἀποκορώνου, ἀπ' ὅπου πραγματοποιήθηκε τὸ ξεκίνημα τῆς ἐξερευνητικῆς ομάδος, πρὸς τὴν ἀποτελοῦσαν οἱ Γάλλοι κ.κ. B. MICHAUT, R. MARION, J. P. BEAU, V. DESCRAMPS, A. DENNOUX, J. QUINQUETON, Φ. Φ. MILLION τῆς FEDERATION FRANCAISE DE SPELEOLOGIE, PARIS.

Ἡ ἀπόσταση ἀπὸ τὸ χωριὸ Μελιδόνι μέχρι τὴν εἴσοδο τοῦ βαράθρου εἶναι 6 ὥρες πεζῆ, σὲ πολὺ ἀπότομο καὶ ἀνώμαλο ἔδαφος.

Οἱ ἐξερευνηταὶ ἀσχολήθηκαν ἐπὶ 8 ἡμέρες γιὰ τὴν ἐξερεύνησίν του.

Τὸ βάθος ποὺ κατορθώσαν νὰ φθάσουν σ' αὐτὸ τὸ χρονικὸ διάστημα ἦταν 360 μ., ἔπου ἀναγκάστηκαν νὰ διακόψουν τὴν ἐξερεύνηση ἀπὸ ἔλλειψη ἐπαρκῶν ὕλων, (σκιάλες — σχοινιά κλπ.). Θὰ καταβληθῆ προσπάθεια τῆς ολοκλήρωσης τῆς ἐξερεύνησής του τὸ καλοκαίρι τοῦ 1976, ἀπὸ τὴν ἴδια ομάδα.



Ἡ Ἑλληνογαλλικὴ ὁμὰς ποὺ ἔφθασε ὡς τὸ τέλος τοῦ βαράθρου «Τζανῆ Τρύπα».  
Φωτ. Ἑμ. Παυλίδη

#### R É S U M É

Gouffre «Mavro Skiali» de la région Apocoronou en Crète

Il se situe au côté nord du mont Agio Pnevma des Monts Blancs en altitude d'environ 200 mètres. L'exploration, faite en 1975 par les membres de la fédération française de spéléologie de Paris (B. Michaut, R. Mariou, J. P. Beau, V. Descramps, A. Demponx, J. Quiquyetou, D. Milliou), fut arrêtée en profondeur de 360 mètres. On va poursuivre en année prochaine, munis du matériel convenable.

## Περιοχὴ Μαράθου Μαλεβιζίου Ἡρακλείου Κρήτης

Ἑπεύθυνος : Ἄννα Πετροχείλου

Σπηλαιβάθρο «ΤΟΥ ΛΑΚΚΟΥ ΤΑΦΚΟΣ» Ἀριθ. 6403

Ἑλὸς Ἰωάννη Ἰωάννου

### ΙΣΤΟΡΙΚΟ

Μὲ τὴν ἐνκαιρία τῆς δεύτερης Ἑλληνο — Γαλλικῆς Σπηλαιολογικῆς Συναντήσεως 1974 στὴν Κρήτη ἐξερευνήθητε καὶ τὸ σπήλαιο — βάθρο τοῦ «τοῦ Λακκου ὁ Τάφκος». Τάφκος στὴν Κρήτη ὀνομάζουν τὸ βάθρο καὶ Λάκκο τὴν πόλιν.

(ΛΑΚΚΑ ἢ ΛΑΚΚΟΣ «ΛΑΚΟΥΔΙ» (ΛΑΚΑ, ΙΑΚΟΣ, ΛΑΚΟΥΔΙ).

α) Εἰς Κεφαλληνίαν καὶ Ἡπειρον ἢ δολίνη, ἢ καθίζησις ἐδάφους, β) εἰς Κρήτην καὶ ἀλλαγὸν καίωμα. ΤΑΦΚΟΣ, (ΤΑΦΚΟΣ — ΔΑΦΚΟΣ). Ἐν Κρήτῃ τὸ βάραθρον, τὸ σπηλαιοβάραθρον, ἀκόμη καὶ τὸ σπήλαιον. Αὐτὰ σημειώνει ὁ κ. Γραφίδος - Νίδας γιὰ τὶς δύο λέξεις Λάκκος καὶ Τάφκος στὴν ἐργασία του Ὀνοματολογία τῶν Ἑλληνικῶν Σπηλαιοῶν ἢ Γλασσικοὶ χαρακτηρισμοὶ αὐτῶν κατὰ περιοχάς, ἢ σχετικὴ δημοσίευση στὸ Δελτίο τῆς Ε.Σ.Ε., τόμος 8ος, τεύχος 1 — 2, Ἰανου-



Σπηλαιοβάραθρο «Τοῦ Λάκκου ὁ Τάφκος». Ἡ Ἑλληνο-Γαλλικὴ ὁμάδα στὸν τελευταῖο θάλαμο.

Φωτ. Ἰωάννη Ἰωάννου

άριος — Ἰούνιος 1975, σελ. 44 — 62. Στοιχεῖα καὶ ἀναλύσεις γιὰ τὶς λέξεις ΛΑΚΚΑ καὶ ΤΑΦΚΟΣ δημοσιεύονται καὶ ἀπὸ τὸν κ. Ἐλευθέριο Πλατάκη στὸ βιβλίο του «Σπήλαια καὶ ἄλλα καρστικὰ μορφαὶ τῆς Κρήτης» 1975, τόμος Β' στίς σελίδες 246 καὶ 250. Ἀναφέρεται καὶ βιβλιογραφία πᾶνω στὸ θέμα αὐτό.

Λέγεται ὅτι εἶχαν κατέβῃ στὸ βάραθρο καὶ Γερμανοὶ ἀλλὰ δὲν ὑπάρχουν στοιχεία γιὰ τὴν ἔρευνά τους.

Στὴν ἔρευνα ἔλαβαν μέρος ἀπὸ Ἑλληνικῆς πλευρᾶς ἡ κ. Ἄννα Πετροχειλίτου καὶ ὁ κ. Ἐλ. Πλατάκης. Ἀπὸ Γαλλικῆς πλευρᾶς ὁ κ. Ζ. Μ. Ρελάν καὶ ὁ κ. Ρ. Γιωτιέ.

Κατάβαση πραγματοποιήσαν οί κκ. Σ. Γκαρίν, Ζ. Ρελάν, Μπ. Μπαλιέτ, Α. Χατζηπλασιδίου, Β. Τσίμπανης, Στ. Κολοβούρης και ό 'Ι. 'Ιωάννου. 'Η έρευνα έγινε στις 17 'Ιουλίου 1974.

## ΤΟ ΒΑΡΑΘΡΟ

'Η είσοδος του βαράθρου έχει διαστάσεις 6 μ. Χ 5 μ., με κατακόρυφη κατάβαση 42 μ. 'Από την ανατολική πλευρά του ανοίγματος της εισόδου έγινε ή κατάβαση. 'Από την βάση της σκάλας τό σπηλαιο - βάραθρο εκτείνεται προς τά νότια. Προς τά βόρεια 3 μ. ύπάρχει κόγχη και μετά συνεχίζει καμινάδα με πλάτος 2 μ. και ύψος 10 μ. περίπου.

Προς τά νότια συνεχίζει 16 μ. πολύ καταφροσικά με πλάτος 6 μ. Μετά απότομη κατάβαση 2,50 μ. και συνεχίζει προς την αυτή κατεύθυνση άλλα 9 μ. με πλάτος από 6 μ. μέχρι 10 μ. Προς τά δεξιά σε ύψος 8 μ. διάπεδο σάν εξώστης 4 μ. Χ 4 μ. και μετά καμινάδα με περίπου ύψος 12 μ.

'Η είσοδος του τελευταίου θαλάμου έχει διαστάσεις πλάτος 2 μ. μέχρι 2,50 μ. Στην άρχή της εισόδου κάθετη κατάβαση 2 μ. Οί διαστάσεις του μεγάλου θαλάμου είναι, μήκος 35 μ., πλάτος 10 μ. και τό ύψος κυμαίνεται από 6 μ. μέχρι 10 μ. Στο τέλος δεξιά του θαλάμου με κάθετη ανάβαση 3 μ. βρισκόμαστε σ' ένα επίπεδο 2 μ. Χ 2 μ. και συνεχίζει προς την όροφή καμινάδα με 10 μ. ύψος περίπου. Τό σπηλαιοβάραθρο διαθέτει πλούσιο λιθωματικό διάκοσμο. 'Αποτελείται δέ ό στολισμός του από μεγάλα πυραυετόπηματα και πτυχώσεις σταλαχτιτικές στα τοιχώματα.

## ΔΙΑΣΤΑΣΕΙΣ

Τό συνολικό βάθος του βαράθρου από τό επίπεδο της εισόδου είναι 73 μ. Τό κατ' εὐθεία γραμμή μήκος του στην κάθετη τομή του είναι 69 μ.

## ΠΑΡΑΤΗΡΗΣΕΙΣ

Δέν έγινε ιδιαίτερη βιοσπηλαιολογική έρευνα. Στα μικροκοιλώματα του πρώτου τμήματος του βαράθρου ζοῦν πολλά άγριοι τρίστερα.

Τό σπηλαιο - βάραθρο αυτό έχει σχέση με τό άλλο βάραθρο που όνομαζείται «Ξετρόπο του Τσίρκου» και με την πόλγη που όνομαζείται «Λιάκκος» και είναι σ' απόσταση 70 μ. περίπου από την είσοδο του «Λιάκκου ή Τάρκου». Τά νερά που διείρηξαν τό σπήλαιο διέφυγαν από τό τελευταίο τμήμα του που είναι και σήμερα ή φυσική διαφυγή των νερών που δέχεται τό σπηλαιο - βάραθρο. Στο τέλος του θαλάμου όγκοι από φερτά υλικά έχουν καλύψει την συνέχεια του βαράθρου προς τά νότια. Τό σπηλαιο - βάραθρο έχει κατεύθυνση από τά βόρεια προς τά νότια.

## ΤΟΥΡΙΣΜΟΣ

Τό σπηλαιο - βάραθρο δέν παρουσιάζει ιδιαίτερο τουριστικό ενδιαφέρον εξ αι-


τίας του μικρού του μεγέθους και ακόμα της πολυδάπανης και δύσκολης μελλοντικής διανοίξεως τεχνητού τούνελ που θα έπαινε την επιφάνεια με το έσωτερικό του σπηλαίου. Άλλα στην περιοχή Δόξα του χωριού Μάραθος και μάλιστα πολύ κοντά στον δημόσιο δρόμο Ήρακλείου — Ρεθύμνου, υπάρχει ένα σπήλαιο που ονομάζεται Δόξα, με αριθμό μητρώου του Σπηλαιολογικού Κλιμακίου Κρήτης 657, είναι κατάλληλο για τουριστική αξιοποίηση.

R É S U M É

Grotte - gouffre «Του Ιακού ο ταφκος» près du village Marathos de Malévision en Crète. No de matricule S.S.G. 6403

Par Jean Ιοαννου

Cette grotte - gouffre se trouve en relation avec la grotte «Xetripí tou tafkou» située à 150 mètres d'elle, et en général avec le système entier de polje de la région. Profondeur totale 73 mètres. Longue-ur droite en section verticale 69 mètres. Elle fut explorée pendant la Coopération Spéléo Franco - Hellénique en 1974.



## Σπηλαιοβάραθρο «ΞΕΤΡΥΠΙ ΤΟΥ ΤΑΦΚΟΥ» 'Αριθ. 6404

'Υπό 'Ιωάννη 'Ιωάννου

### ΙΣΤΟΡΙΚΟ

Τὸ σπήλαιο - βάραθρο «Ξετρύπι τοῦ Τάφκου» εἶναι κοντὰ στὸ σπηλαιο - βάραθρο «ταῦ Λάγκου ὁ Τάφκος», ἡ ἀπόσταση μεταξύ τῶν δύο βάραθρων εἶναι περίπου 150 μ. Ὑπάρχουν φήμες ὅτι τὰ δύο βάραθρα ἐνώνονται καὶ τὸ περίεργον εἶναι ὅτι οἱ κατευθύνσεις τους εἶναι τοῦ «Λάγκου ὁ Τάφκος» ἀπὸ τὰ νότια πρὸς τὰ νότια καὶ τοῦ «Ξετρύπι τοῦ Τάφκου» ἀπὸ τὰ νότια πρὸς τὰ βόρεια, δηλαδὴ τείνουν νὰ ἐνωθοῦν.

Ἡ ἔρευνα πραγματοποιήθηκε στίς 18 Ἰουλίου 1974 μὲ τὴν ἐνκαιρία τῆς δευτέρας Ἑλληνιο — Γαλλικῆς Σπηλαιολογικῆς Συνεργασίας.

Ἐλῶσαν μέρος ἀπὸ Ἑλληνικῆς πλευρᾶς ἡ κ. Ἄννα Πετροχειλίου καὶ οἱ κ.κ. Ἐλευθ. Πλατάκης, Στ. Κολοβοῦρης. Ἀπὸ Γαλλικῆς πλευρᾶς οἱ κ.κ. Σ. Γκαρλίν, Μπ. Μπαλιβέι.

Κατάβαση πραγματοποιήσαν οἱ κ.κ. Ζ. Μ. Ρελάν, Ζ. Ρελάν, Ρ. Γκωτιέ, Α. Χατζηλαζαρίδης, Β. Τσίμπανης καὶ ὁ 'Ι. 'Ιωάννου.

### ΤΟ ΣΠΗΛΑΙΟ - ΒΑΡΑΘΡΟ

Ἡ εἴσοδός του εἶναι ἀνοιγμα μὲ διαστάσεις 10 μ. Χ 4 μ. καὶ κατευθύνεται ἀπὸ ἀνατολὰς πρὸς τὰ δυτικά. Τὰ πρῶτα 6 μ. τῆς κατάβασης εἶναι βαθά. Τὰ ἐπόμενα 4 μ. εἶναι σὲ πολὺ κατηγορικῶς βράχο, μετὰ σχεδὸν κατακόρυφα ἄλλα 3 μ. στὸν βράχο καὶ ἀμέσως μετὰ ἔχουμε κατακόρυφη κατάβαση 26 μ. Οἱ διαστάσεις τῆς ἀπόστασης μεταξύ τῶν τοιχωμάτων τοῦ βάραθρου εἶναι 5 μ.

Ἡ βάση τῆς σκάλας σταματᾷ σὲ ἐξώστη κατηγορικῶς μὲ διαστάσεις πλάτος 6 μ. καὶ μῆκος 9 μ. Τὸ κατηγορικὸ αὐτὸ τμήμα μὲ τὸ δάπεδό του ὅλο πέτρες ποὺ πέφτουν ἀπὸ τὸ ἀνοιγμα τῆς εἰσόδου φρακάζουν στὸ δάπεδο ἢ κατηγορίζουν πρὸς τὸ ἐπόμενο μικρὸ βάραθρο σπὸ ἀκολουθεῖ καὶ ἔχει κλίση κατάβαση 6 μ. Τὸ τμήμα αὐτὸ ἔχει πλάτος 5 μ. καὶ μῆκος 22 μ. Στὸ δάπεδο ὅλο ὀγκολίθοι. Στὸ κέντρο περιπυ τοῦ δαπέδου ἀνάμεσα ἀπὸ ὀγκολίθους καταβόθρα μὲ βάθος 4,50 μ. Ἀπὸ στενὸ πέρασμα θροισκόμαστε σὲ διάκλαση μὲ μεγαλύτερο πλάτος 1 μ. καὶ βάθος 15 μ. Στὸ δάπεδό της ὑπάρχουν πέτρες, λάσπη καὶ ἄμμος. Προχωροῦμε στὸ κέντρο της αὐροούμενοι, δηλαδὴ μὲ ἀνοιχτὰ τὰ πόδια καὶ τὰ χέρια στηριζόμεστε στὰ τοιχώματα. Ἐνῶ κάτω ἀνοίγεται τὸ βάθος τῆς διάκλασης. Τὸ μῆκος της εἶναι 11 μ. Ἀπὸ ἀνοιγμα μὲ πλάτος 1 μ. καὶ ὕψος 2,50 μ. μπαίνουμε στὸν τελευταῖο θάλαμο τοῦ σπηλαιο - βάραθρου. Τὸ μῆκος τοῦ θαλάμου εἶναι 14 μ. Τὸ πλάτος του εἶναι 8,50 μ. καὶ τὸ ὑψηλότερο σημεῖο τῆς ὀροφῆς του εἶναι 25 μ. Ὁ διάκοσμος στὸν θάλαμο αὐτὸ εἶναι πλουσιώτατος. Σταλαχτίτες, σταλαγιμίτες καὶ πολὺ ἐντυπωσιακὲς σταλα-

χαλαρές πτυχώσεις στα τοιχώματα. Τò θέαμα του διάκοσμου εξιδανικεύεται με τò ύψος τῆς ὀροφῆς τῶν 25 μ. Στὰ ἀριστερά του κέντρου του θαλάμου ὑπάρχει καταβόθρα με ἄνοιγμα εἰσόδου 2 μ. Χ 3 μ. καὶ βάθος 3 μ. Ἡ καταβόθρα κλείνει κωνικά στὴν ἑξέλιξη της.

### ΛΙΑΣΤΑΣΕΙΣ

Τὸ συνολικὸ βάθος τοῦ θαλάμου ἀπὸ τὸ ἐπίπεδο τῆς εἰσόδου εἶναι 52 μ. Τὸ μῆκος του σ' εὐθεία γραμμὴ εἶναι 48 μ.



Σταλακτιτικὰ παραπετάσματα διαβρωμένα στὸ σπηλαιόβραθο «Ξετρούπι Τάφκου».  
Φωτ. Ἰωάννη Ἰωάννου

### ΠΑΡΑΤΗΡΗΣΕΙΣ

Τόσο τὸ βράθρο «Ξετρούπι τοῦ Τάφκου» ὅσο καὶ τοῦ «Λάκκου ὁ Τάφκου» εἶναι ἓνα σύστημα ἀπὸ βράθρα ποὺ ἔχουν σχέση μετὰ τὴν πόλγη ποὺ εἶναι κοντιὰ, στὸ μὲν πρῶτο σ' ἀπόσταση περίπου 150 μ. στὸ δὲ δεύτερο περίπου 70 μ. Χρειάζεται ἰδιαίτερη γεωλογικὴ μελέτη ἢ περιοχὴ.

### ΤΟΥΡΙΣΜΟΣ

Δὲν παρουσιάζει ἰδιαίτερο τουριστικὴ ἔνδιαφέρον. Καὶ τὸ «Ξετρούπι τοῦ

ΣΠΗΛΑΙΟ ΒΑΡΑΘΡΟ ΞΕΤΡΥΠΙ ΤΟΥ ΤΑΦΚΟΥ..ΚΡΗΤΗΣ

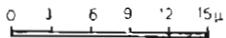
ΜΕΤΡΗΣΕΙΣ: Ι. ΙΩΑΝΝΟΥ - Α. ΧΑΤΖΗΛΑΖΑΡΙΔΗ - Β. ΤΣΙΜΩΓΑΝΗ

Ζ. Μ. RELIN - Ζ. RELIN - R. GAUTIER




ΑΠΟΤΥΠΩΣΗ ΚΑΘΕΤΟΥ ΤΟΜΗΣ: ΙΩΑΝΝΗ ΙΩΑΝΝΟΥ

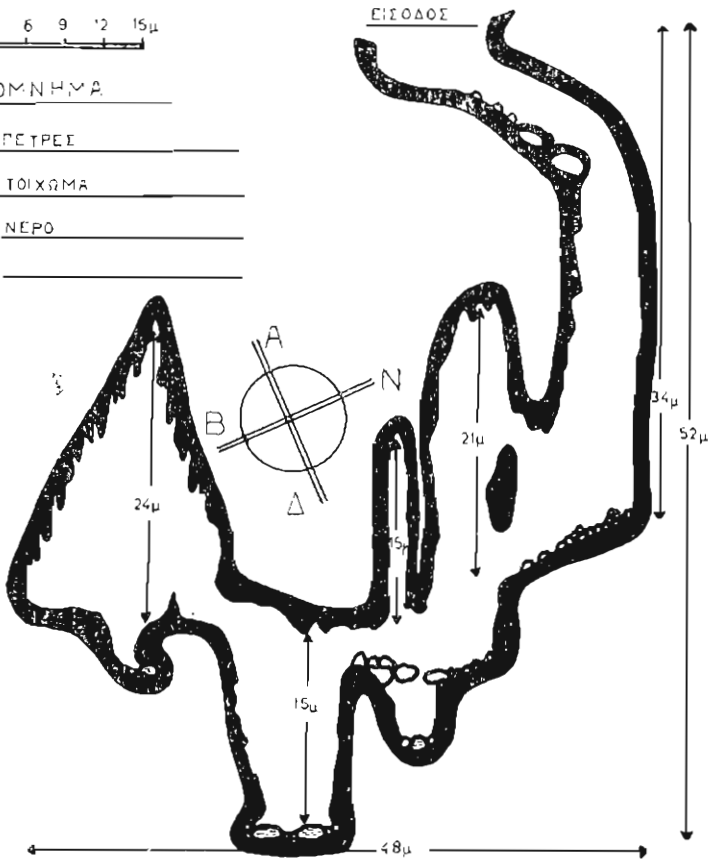
ΚΛΙΜΑΞ 1:300

ΡΡΜ. ΕΣΣ. 6404



ΥΠΟΜΝΗΜΑ

-  ΠΕΤΡΕΣ
-  ΤΟΙΧΩΜΑ
-  ΝΕΡΟ



ΚΑΤΑΣΤΑΣΗ ΚΑΤΕΥΘΥΝΣΗΣ ΤΗΣ ΤΟΜΗΣ



Τάφκου» και τοῦ «Λάσκου ὁ Τάφκος» εἶναι σπηλαιο - βάραθρα μὲ σπηλαιολογικὸ, γεωλογικὸ καὶ ἀθλητικὸ σπηλαιολογικὸ ἐνδιαφέρον. Ἄξιζεν νὰ σημειωθῆ ὅτι εἶναι ἀπὸ τὰ πρὸ ἐπικίνδυνα βάραθρα παρὰ τὸ σχετικὰ μικρὸ τους βάθος.

Ἀναφέρεται μὲ ἀριθμὸ 2518, στὸ βιβλίον τοῦ κ. Ἑλ. Πλατάκη, «Σπήλαια καὶ ἄλλαι καρστικαὶ μορφαὶ τῆς Κρήτης», τόμος Β', 1975, στίς σελίδες 57 καὶ 185 χωρὶς ὅμως ἄλλα στοιχεῖα τὰ ὅποια θὰ δημοσιευθοῦν σ' ἐπόμενο τόμο. Ἀναφέρεται, ἐπίσης, στὸ αὐτὸ βιβλίον καὶ τὸ βάραθρον «τοῦ Λάσκου ὁ Τάφκος», στίς σελίδες 57 καὶ 205.

## R É S U M É

Grotte - gouffre «Xetripí tou tafkou» près du village Marathos  
de Mal' vision en Crète. No 6404

Par Jean Ioannou

Profondeur totale 52 mètres. Longueur en ligne droite 48 mètres. Elle fut explorée pendant la Coopération Spéléo Franco - Hellénique en 1974.

## Πραγματοποιηθεῖσαι ἔρευναι εἰς Πίνδον

**Περιοχὴ Ὀροπέδιου Ἀστράκα Νομοῦ Ἰωαννίνων**

**Ὑπεύθυνος : Andrew Pavey (Αὐστραλία)**

**Ὑπὸ Ἀννας Πετροχείλου**

Σύμφωνα μὲ τὶς πληροφορίες ποὺ εἶχαμε, στὸ Ὀροπέδιο Ἀστράκα Πίνδου ὑπῆρχαν καὶ ἄλλα βάραθρα, ἐκτὸς τοῦ μέχρι σήμερα γνωστοῦ «Προβατίνας» μὲ προβλεπόμενον κατακόρυφον βάθος 400 μ. περίπου.

Ὁ ὄμιος ποὺ τὴν ἀποτελοῦσαν οἱ κ.κ. A. PAVET, J. M. JAMES, N. R. MONTGOMERY, (Αὐστραλοὶ), S. PERRY, R. CHURCHER (Ἄγγλοι), εἶχε ὡς ἀποστολὴ τὴν ἔρευνα, ἀνακάλυψη καὶ βυθομέτρηση τῶν ἀγνωστων βαράθρων αὐτῆς τῆς περιοχῆς, μὲ σκοπὸ τὴν μελλοντικὴ ὀργάνωση κατάβασης σ' αὐτὰ καὶ τὴ προετοιμασία τῶν μέσων, ποὺ θὰ ἀπαιτηθοῦν γι' αὐτὸ τὸ σκοπὸ.

Οἱ ἔρευνες ἀπέδωσαν ἀξιόλογα ἀποτελέσματα.

1. Βάραθρον «Τῆς Πανδραμένης γυναίκας» ἀριθ.

Τὸ κατακόρυφο βάθος του ἀνέρχεται σὲ 270 μ.

2. Βάραθρον «Ὀλυσις» ἀριθ.