

ΣΠΗΛΑΙΟΛΟΓΙΚΕΣ ΕΡΕΥΝΕΣ ΣΤΗ ΝΗΣΟ ΣΚΟΠΕΛΟ

από τους

Α. ΠΕΤΡΟΧΕΙΛΟΥ, Η. ΒΑΜΒΑΚΑ, Ε. ΚΟΝΙΑΡΗ

Ιστορικό: Ύστερα από εντολή της Ε.Σ.Ε. και κορηγία του Ε.Ο.Τ. τα μέλη της κ. Ηλίας Βαμβακάς και Ελένη Κόνιαρη με τη γενική εποπτεία της κ. Άννας Πετροχειλού, πραγματοποίησαν σπηλαιολογικές έρευνες στα ενάλια σπήλαια της νήσου Σκοπέλου, Βορείων Σποράδων, Μαγνησίας, τον Αύγουστο 1979. Τα σπήλαια που εξερευνήθηκαν είναι: «Τρυπητή Σπηλιά» κοντά στο λιμένα της πρωτεύουσας και «Κορακοσπηλιά», «του Κοριτσιού» και «του Φάρου» στον όρμο Αγνώντα. Η «Κορακοσπηλιά» και «του Κοριτσιού» εξερευνήθηκαν με την αρχηγία του κ. Η. Βαμβακά. Η «Σπηλιά του Φάρου» και η «Τρυπητή Σπηλιά» με την αρχηγία της Δίδας Ελένης Κόνιαρη.

ΕΝΑΛΙΟ ΣΠΗΛΑΙΟ «ΚΟΡΑΚΟΣΠΗΛΙΑ» ΑΓΝΩΝΤΑ

Α.Σ.Μ. 2633

Θέση: Βρίσκεται στη δεξιά-πλευρά του όρμου Αγνώντας Σκοπέλου σε απόσταση 400 μ. από το मुखό του.

Προσπέλαση: Ο μόνος τρόπος επίσκεψης του σπηλαίου είναι με πλωτό μέσο από τον Αγνώντα, ο οποίος συνδέεται με τη πρωτεύουσα με αμαξιτό ασφαλτοστρωμένο δρόμο 10 χλμ. περίπου.

Περιοχή του Σπηλαίου: Είναι πολύ επικλινής προς τη θάλασσα και καλυμμένη με πλούσια δασική βλάστηση από πεύκα. Στον όρμο υπάρχει ομώνυμος συνοικισμός με προβλήτα για σκάφη ακτοπλοΐας κ.λ.π.

Το Σπήλαιο: Η είσοδος του σπηλαίου έχει σχήμα αψιδωτό με διαστάσεις: 8×8 μ. (πλάτος×ύψος), που καλύπτεται κατά ένα ποσοστό από πεσμένα βράχια. Το εσωτερικό του αποτελείται από ένα θάλαμο με διαστάσεις 20×15×8 μ. (μήκος×πλάτος×ύψος), ο οποίος χωρίζεται εις δύο θαλάμους από τεράστια πέτρινη κολώνα, που βρίσκεται μετά το κέντρο του και προς τα δεξιά. Το δάπεδό του όπου εισχωρεί η θάλασσα σχεδόν ως το τέλος, καλύπτεται κατά τμήματα από πεσμένα βράχια. Στο τέλος του θαλάμου διανοίγονται δύο παράλληλες εσοχές με μήκος 3 μ. που το δάπεδό τους καλύπτεται από άμμο. Επίσης στο τέλος του αριστερού τοίχου διανοίγεται άλλη εσοχή με μήκος 5×4×3 μ. καλυμμένη με νερό βάθους 2 μ.

*Recherches spéléologiques à l' île de Scopelos
par A. Petrochilou, I. Vamvakas, H. Koniari*


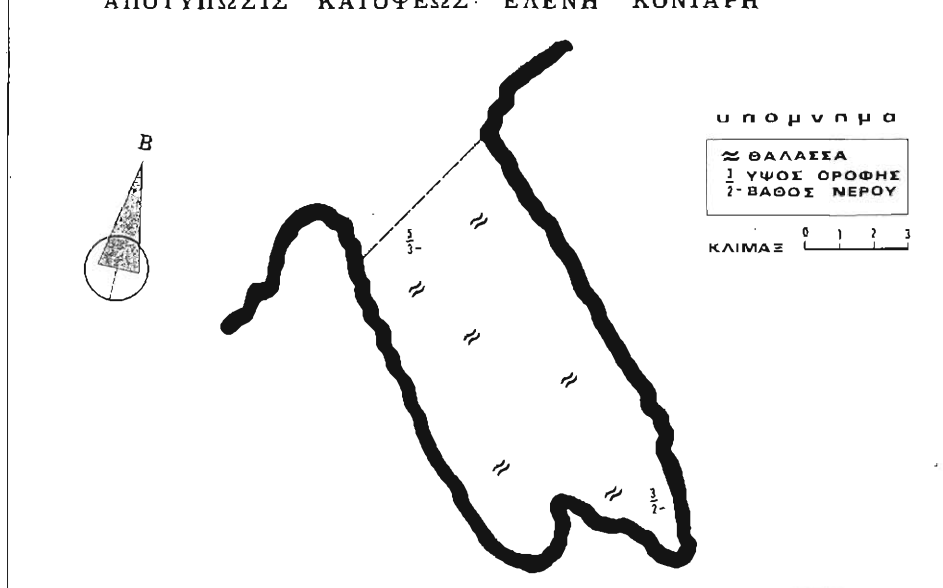
ΕΛΛΗΝΙΚΗ ΣΠΗΛΙΟΛΟΓΙΚΗ ΕΤΑΙΡΕΙΑ

ΣΠΗΛΑΙΟΝ "ΦΑΡΟΥ", ΑΓΝΩΝΤΑ ΣΚΟΠΕΛΟΥ ΑΡ. 6553


ΜΕΤΡΗΣΕΙΣ: ΗΛΙΑΣ ΒΑΜΒΑΚΑΣ - ΕΛΕΝΗ ΚΟΝΙΑΡΗ

ANNA ΠΕΤΡΟΧΕΙΛΟΥ

ΑΠΟΤΥΠΩΣΙΣ ΚΑΤΟΨΕΩΣ: ΕΛΕΝΗ ΚΟΝΙΑΡΗ



Το σπήλαιο «Κορακοσπηλιά».



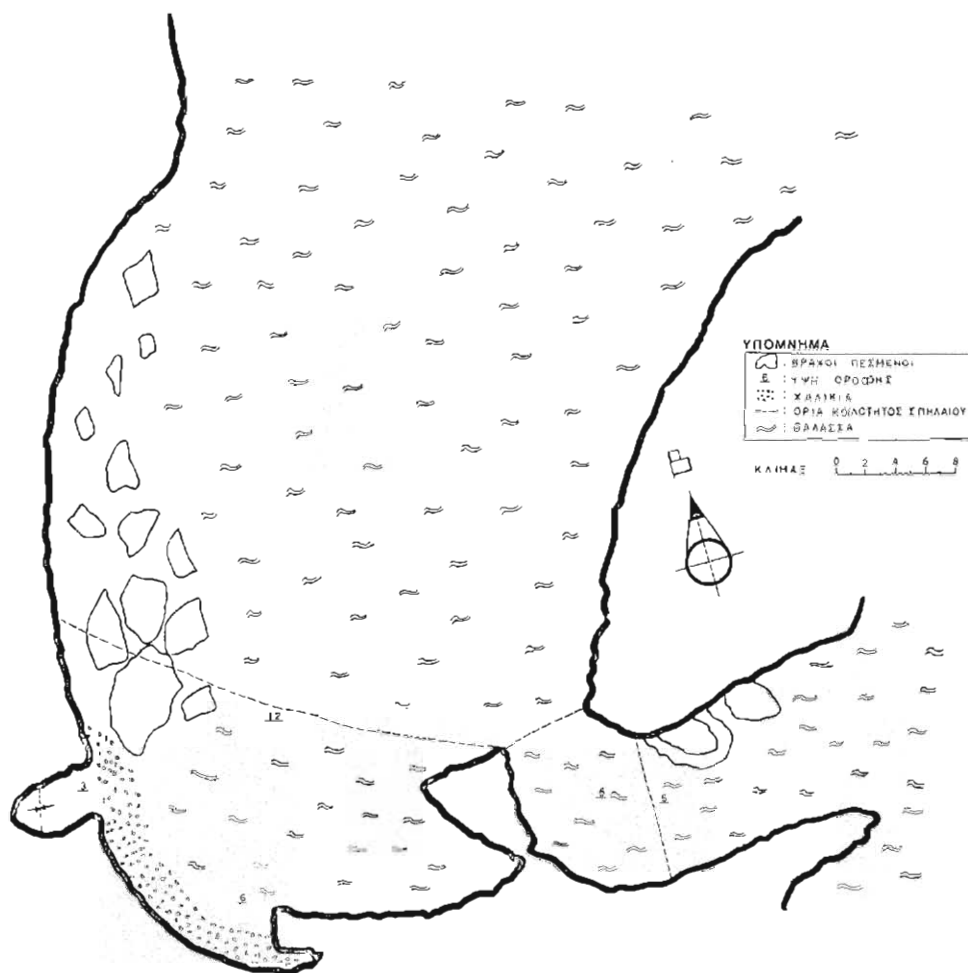
Η είσοδος του σπηλαίου «του Κορτσιού».

ΕΛΛΗΝΙΚΗ ΣΠΗΛΑΙΟΛΟΓΙΚΗ ΕΤΑΙΡΕΙΑ

ΣΠΗΛΑΙΟΝ "ΤΡΥΠΗΤΗ ΣΠΗΛΙΑ", ΣΚΟΠΕΛΟΥ αρ. 6551

ΜΕΤΡΗΣΕΙΣ: ΕΛ. ΚΟΝΙΑΡΗ - ΗΛ. ΒΑΜΒΑΚΑΣ - ΑΝ. ΠΕΤΡΟΧΕΙΛΟΥ

ΑΠΟΤΥΠΩΣΙΣ ΚΑΤΟΨΕΩΣ : ΕΛΕΝΗ ΚΟΝΙΑΡΗ



Σπηλαιογένεση: Το σπήλαιο διανοίχθηκε από τη θάλασσα διάβρωση. Από την οροφή του αποσπάστηκαν οι ογκόλιθοι που βρίσκονται στο δάπεδό του. Τα θαλασσινά κύματα, που εισχωρούσαν σ' αυτό, διέυρυναν το κοίλωμά του. Οι περιστροφικές κινήσεις τους το χώρισαν σε δύο θαλάμους και παράλληλα διάνοιξαν τις μικρότερες κοιλοότητες.

Τουρισμός: Παρά το μικρό μέγεθός του το σπήλαιο δέχεται αρκετούς επισκέπτες τη θερινή περίοδο.

ΕΝΑΛΙΟ ΣΠΗΛΑΙΟ «ΚΟΡΙΤΣΙΟΥ»

Α.Σ.Μ. 6552


Θέση: Το σπήλαιο διανοίγεται στη δεξιά πλευρά του όρμου Αγνώντας περίπου 200 μ. πριν από το σπήλαιο «Κορακοσπηλιά».

Προσπέλαση: Και σ' αυτό η επίσκεψη γίνεται μόνο με πλωτό μέσο.

Το σπήλαιο: Η είσοδος του σπηλαίου έχει σχήμα ορθογώνιο. Ακολουθεί τη κλίση του πετρώματος, με διαστάσεις 5×5 μ. (πλάτος×ύψος) και καλύπτεται κατά το μεγαλύτερο ποσοστό από ογκόλιθους. Το εσωτερικό του σπηλαίου αποτελείται από ένα παραλληλόγραμμο θάλαμο με διαστάσεις 12×5×5 μ. (μήκος×πλάτος×ύψος). Στο δεξιό τοίχο του διανοίγεται εσοχή με διαστάσεις 4×2,5×2 μ. Ολόκληρο το σπήλαιο καλύπτεται από θαλασσιο νερό και μόνο προς το τέλος του καλύπτεται από άμμο.

Σπηλαιογένεση: Το σπήλαιο διανοίχθηκε κατά τον ίδιο τρόπο με το σπήλαιο «Κορακοσπηλιά».

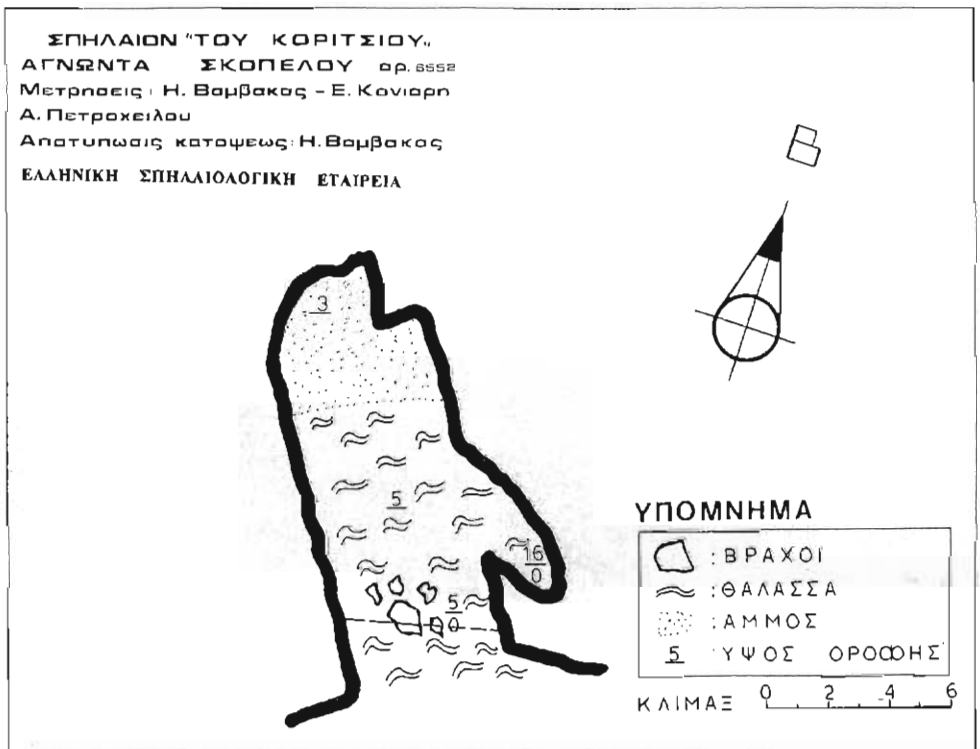
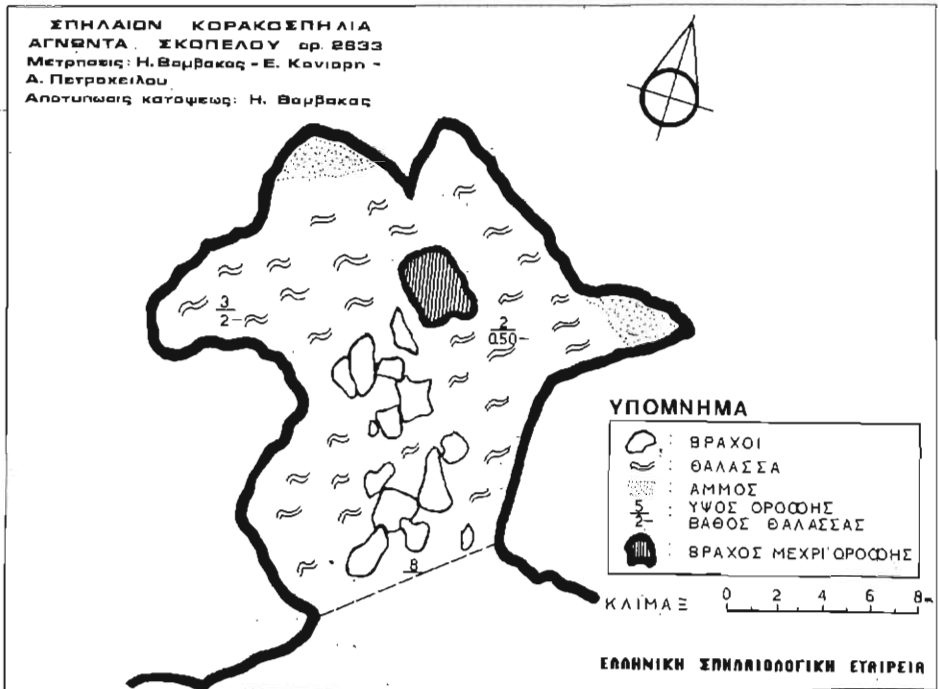
Τουρισμός: Η περιήγηση των ακτών του Αγνώντα κατά τους θερινούς μήνες με βάρκες συμπεριλαμβάνει και την επίσκεψη των ενάλιων σπηλαίων του.



Η είσοδος του σπηλαίου του «Φάρου».



«Τρύπια σπηλιά», Σκοπέλου.



ΣΠΗΛΛΙΟ «ΤΡΥΠΗΤΗ ΣΠΗΛΙΑ» ΣΚΟΠΕΛΟΥ Α.Σ.Μ. 6551

Θέση: Βρίσκεται προς το τέλος της πλαγιάς του όρμου Σκοπέλου σε απόσταση ενός μιλίου περίπου από το मुखό του.

Το σπήλαιο: Αποτελείται από δύο κοιλώματα. Το πρώτο με διαστάσεις 17×35×10-6 μ. (μήκος× πλάτος×ύψος). Το δεύτερο, παράλληλο με το πρώτο, έχει διαστάσεις 12×9×6 μ. Η επίσκεψή του γίνεται και από βόρεια προς νότια και από ανατολικά προς δυτικά.

Σπηλαιογένεση: Το σπήλαιο διανοίχτηκε από τα θαλασσινά κύματα από Βορρά προς Νότο και στη συνέχεια προς Ανατολάς όπου διανοίχτηκε η δεύτερη είσοδος. Οι διαστάσεις του ήταν πολύ μεγαλύτερες, αλλά κατέπεσε το μεγαλύτερο μέρος της οροφής του και τα τμήματά της πλαισιώνουν το σπήλαιο δίνοντάς του φαντασμαγορική όψη.

Τουρισμός: Αν και το σπήλαιο είναι περιορισμένων διαστάσεων, εν τούτοις οι δύο θαλασσινές είσοδοί του, οι τεράστιοι βράχοι που το πλαισιώνουν, η ποικιλία χρωμάτων που δημιουργείται από τις ακτίνες του ήλιου στο περιβάλλον του ακάλυπτου σπηλαίου και τα κατακάθαρα νερά του, προσφέρουν θαυμάσιες εικόνες στον κάθε επισκέπτη.

ΣΠΗΛΛΙΟ «ΤΟΥ ΦΑΡΟΥ» ΑΓΝΩΝΤΑ ΣΚΟΠΕΛΟΥ Α.Σ.Μ. 6553

Θέση: Βρίσκεται στην αριστερή πλευρά του όρμου Αγνώντας Σκοπέλου, σε απόσταση διακοσίων μέτρων περίπου από τον मुखό του.

Το σπήλαιο: Αποτελείται από ένα κοιλώμα, με διαστάσεις 9×5×4×2 μ. (μήκος×πλάτος×ύψος×βάθος νερού). Στους δύο τοίχους του σπηλαίου έχουν διανοιχθεί εσοχές. Η πρώτη εσοχή στο δεξιό τοίχο έχει μήκος 1,5 μέτρο. Η δεύτερη εσοχή του αριστερού τοίχου έχει μήκος 3,5 μέτρα.

Σπηλαιογένεση: Το σπήλαιο διανοίχτηκε από τα θαλασσινά κύματα, από Βορρά προς Νότο.

Τουρισμός: Η επίσκεψη στο σπήλαιο, αν και οι διαστάσεις είναι πολύ μικρές, γίνεται με βάρκα.