






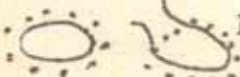

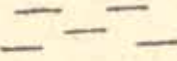


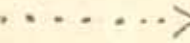







ΣΥΜΒΟΛΑ ΔΙΑ ΤΗΝ ΣΧΕΔΙΑΣΙΝ ΤΩΝ ΣΗΗΛΑΙΩΝ  
SIGNES POUR LA CARTOGRAPHIE DES CAVERNES  
SYMBOLS FOR USE ON CAVERN SURVEYS

-  Γραμμή τοιχώματος—Limite de la cavèrne—Limit
-  Συνέχεια γραμμῆς τοιχώματος εἰς ἀνώτερον ἐπίπεδον—Suite d'une ligne limite à un plan élevé—Suit of limit line in a higher plan
-  Γραμμὴ ὀροφῆς—Ligne du plafond—line of ceiling
-  Βράχοι, γραμμαὶ ἀλλαγῆς κλίσεων—Roches, lignes de changement des pentes—Rocks, slope of the floor
-  Στόλοι—Piliers—Pillars
-  Λάκκοι, βυθίσματα—Fosse, depression—Hollors
-  Πηγάδια—Puits—Pits
-  Κακνοὸδοχοί—Cheminées—Chimneys
- 5 Ὑψὸς ὀροφῆς—Hauteur du plafond—Height of the ceiling
- 4 Βάθος, ὅταν τὸ σημεῖον κεῖται χαμηλότερον τῆς εἰσόδου—Profondeur, quand le point est plus bas que l'entrée—Depth, when the point is lower than the entrance
- +4 Βάθος, ὅταν τὸ σημεῖον κεῖται ὑψηλότερον τῆς εἰσόδου—Profondeur, quand le point est plus haut que l'entrée—Depth, when the point is higher than the entrance

	Βάθος ύδατος-Profondeur d'eau-Depth of water
	Νερά, πάγος-Eau, glace-Water, ice
	ῥέοντα ύδατα-Eau courante-Running water
	ῥέοντα ύδατα ὀρμητικὰ-Eau courante torrentielle-Running water quickly
	Κόλτη ξηρὰ-Fthalweg sec-Dry thalweg
	Δίνη-Tournant-Turning water
	Καταρράκτης-cascade-
	Σταλαγματική ύλη-Matière stalagmitique-gour-Terraced stalagmit
	Ἄσβεσται, λεπτομερῆ ἄλικα, ἄμμος, χώμα, γουάνο-Matière granulée, sable, terre, guano-Sand, clay, guano
	Ὄστᾶ-Os-Bones
	Ξύλα-Bois-Wood
	Κλίσις στρωμάτων-Pente des couches-Tilt of strata
	Κατακόρυφοι στρώσεις-Couches verticaux-Vertical strata
	Ὁριζόντιοι στρώσεις-Couches horizontales-Horizontal strata