

ΣΠΗΛΑΙΟΛΟΓΙΚΕΣ ΕΡΕΥΝΕΣ ΣΤΗΝ ΠΕΡΙΟΧΗ ΒΕΛΕΣΤΙΝΟΥ ΜΑΓΝΗΣΙΑΣ

από την

Π. ΓΑΛΑΝΟΠΟΥΛΟΥ

Τον Ιούλιο 1989 οργανώθηκε αποστολή της Ελληνικής Σπηλαιολογικής Εταιρείας από τους σπηλαιολόγους Πόπη Γαλανοπούλου, Πέτρο Δελτούζο, Σταμάτι Κίρδη και Καβαλλιέρο Ευάγγελο στην περιοχή Βελεστίνου, νομού Μαγνησίας, με σκοπό την διερεύνηση καρστικών μορφών της περιοχής. Η αποστολή οργανώθηκε ύστερα από αίτηση του Πολιτιστικού Συλλόγου Βελεσπινιωτών στην Αθήνα προς την Ελληνική Σπηλαιολογική Εταιρεία. Έπειτα από επικοινωνία με τον πρόεδρό του κ. Δημήτρη Καραμπερόπουλο διερευνήθηκαν πέντε σπήλαια και βάραθρα της περιοχής, με έγκριση του ΥΠ.ΠΟ. και συμπάρσταση του Ε.Ο.Τ. Τα ονόματα και οι θέσεις των σπηλαίων και των βάραθρων που ερευνήθηκαν είναι τα παρακάτω:

- α. Σπηλιά του Γέρο-Μπέκου, στο ύψωμα του λόφου της Μαλούκας.
- β. Σπηλιά Οβριάς, στο βουνό Οβριά.
- γ. Βάραθρο στο βουνό Οβριάς, (ανώνυμο)
- δ. Σπηλιά του Σαντίκη, στο βουνό της Αγναντερής, στο χωριό Γερμί
- ε. Σπηλαιοβάραθρο στο Λόφο Πάτωμα, του βουνού της Αγναντερής.

Με την άφιξή μας στο Βελεστίνο μας υποδέχθηκε ο πρόεδρος του συλλόγου Βελεσπινιωτών στην Αθήνα «ΡΗΓΑΣ ΦΕΡΑΙΟΣ» κ. Δημήτρης Καραμπερόπουλος και μαζί με τον κ. Αντώνιο Αραμπατζή επισκεφθήκαμε την Υπέρεια Κρήνη ή Κεφαλόβρυσο μέσα στον χώρο της πόλης. Το Κεφαλόβρυσο σύμφωνα με μελέτες εδώ και δεκάδες χρόνια έχει σταθερή παροχή νερού 1000 κυβ'/ωρ σε όλη την διάρκεια του χρόνου και ικανή για την ύδρευση τεσσάρων περιοχών, των Βελεστίνου, Ριζόμυλου, Χλόης και Αγ. Γεωργίου. Μέσα στον χώρο της Κρήνης ανάβλυζε νερό το οποίο διοχετευόταν σε τέσσερα κανάλια.

Αργότερα ξεκινήσαμε για την σπηλιά του Γέρο Μπέκου, στο λόφο της Μαλούκας. Έπειτα από περπάτημα στο βουνό φτάσαμε στην σπηλιά η οποία αποτελείται κύρια από μία αίθουσα στην είσοδο της οποίας βοσκοί έβασαν τα ζώα τους. Η είσοδος βλέπει προς Νότο, ο κεντρικός άξονας Νότος-Βορράς έχει μήκος 9 μέτρα. Στην κορυφή του ίδιου λόφου διαπιστώσαμε ότι υπήρχαν μικρές σχισμές οι οποίες δεν συνεχίζονταν.


Στη συνέχεια πήγαμε στο Σπήλαιο Οβριάς. Η είσοδος βρίσκεται προς Νότο 25° Δυτι-

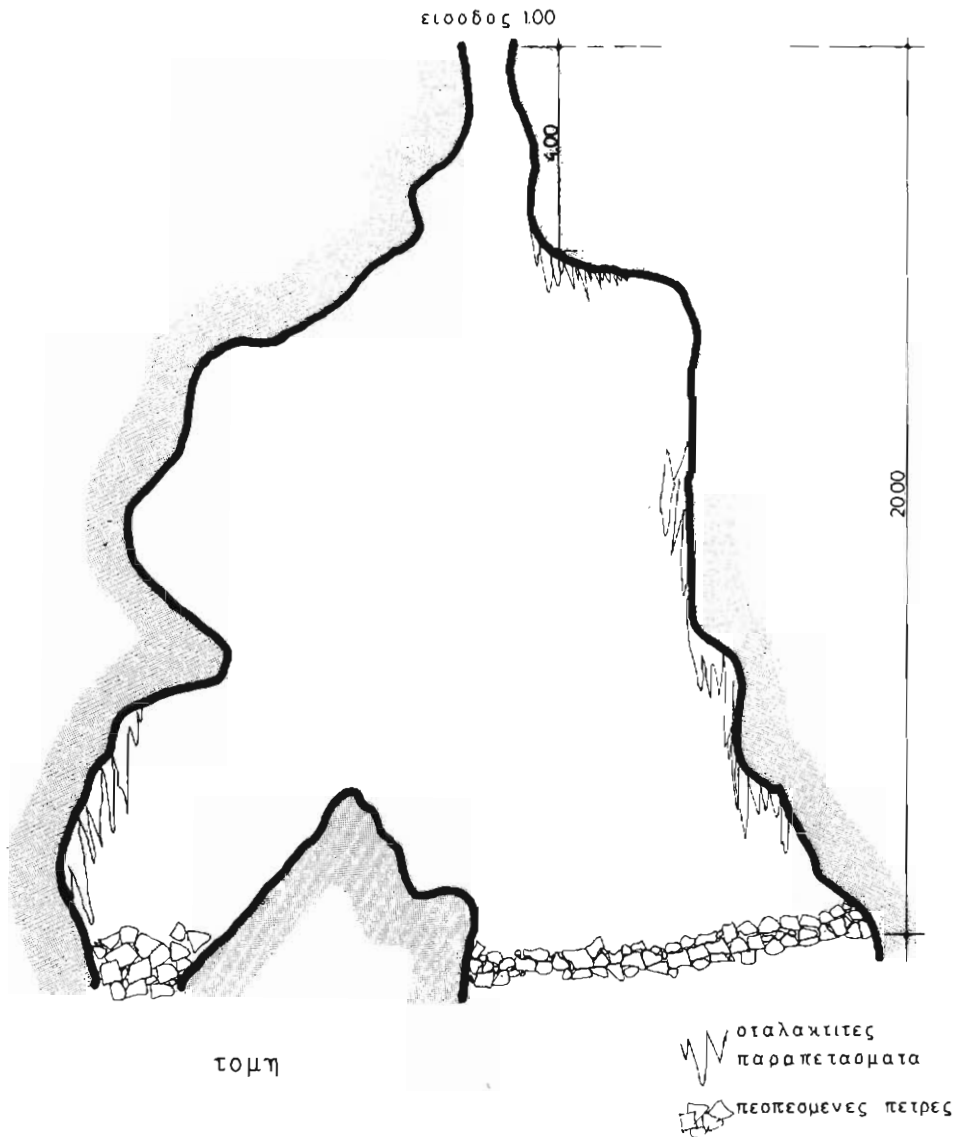
*Recherches spéléologiques à la région de Velestino-Magnissia.
par P. Galanopoulou*

ΕΛΛΗΝΙΚΗ ΣΠΗΛΑΙΟΛΟΓΙΚΗ ΕΤΑΙΡΕΙΑ

ΣΠΗΛΑΙΟΒΑΡΑΘΡΟ ΣΤΟ ΒΟΥΝΟ ΠΑΤΩΜΑ

ΓΕΡΜΙ Ν. ΜΑΓΝΗΣΙΑΣ

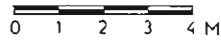
κλίμακα  0 1 2 3 4 Μ



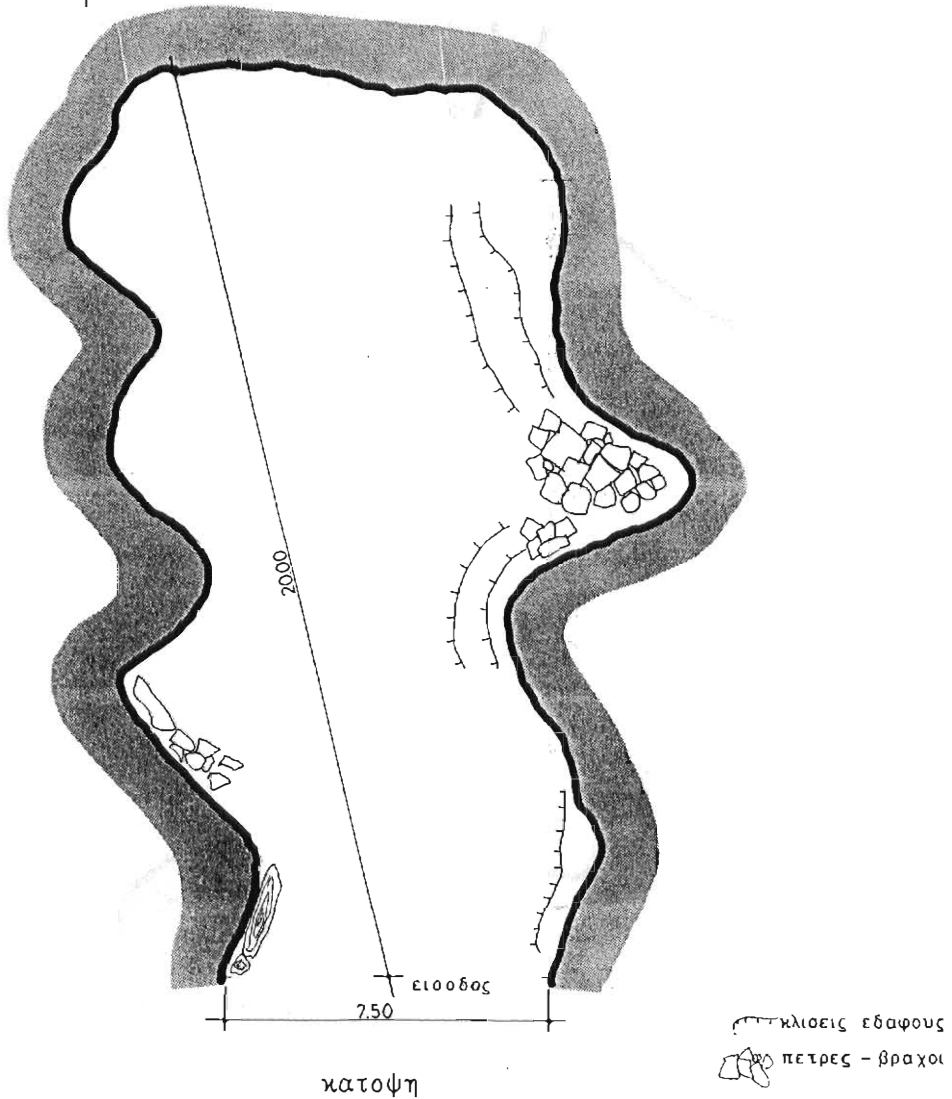
ΕΛΛΗΝΙΚΗ ΣΠΗΛΑΙΟΛΟΓΙΚΗ ΕΤΑΙΡΕΙΑ

ΣΠΗΛΑΙΟ ΟΥΡΙΑΣ - ΒΕΛΕΣΤΙΝΟ Ν. ΜΑΓΝΗΣΙΑΣ

κλίμακα



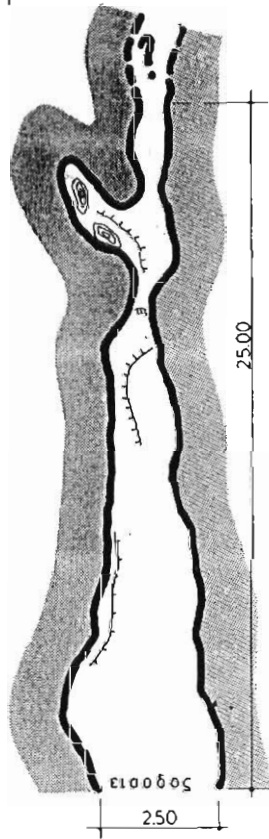
Α.Σ.Μ. 7525



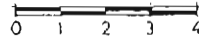
ΕΛΛΗΝΙΚΗ ΣΠΗΛΑΙΟΛΟΓΙΚΗ ΕΤΑΙΡΕΙΑ

ΣΠΗΛΙΑ του ΣΑΝΤΙΚΗ - ΓΕΡΜΙ Ν. ΜΑΓΝΗΣΙΑΣ

Α.Σ.Μ. 7526



κατοψη



κά. Το συνολικό μήκος της σπηλιάς φτάνει τα 20 μέτρα και το άνοιγμα της εισόδου έχει μέγιστο πλάτος 7,40 μέτρα. Η σπηλιά αποτελούσε σπάνη για τα ζώα. Στο εσωτερικό της και σε κοιλώματα του βράχου συναντήσαμε νυκτερίδες και ποντικούς καθώς και οστά φιδιού.

Βορειότερα από το σπήλαιο Οθριάς, ψάχνοντας την περιοχή, βρήκαμε βάραθρο 11 μέτρων βάθους, με αίθουσα διαστάσεων 20 μέτρα μήκος και 11 μέτρα πλάτος. Με ανεμόσκαλα κατεβήκαμε το βάραθρο στο τέλος του οποίου υπήρχαν σωρός από πέτρες και χώμα. Βρεθήκαμε μπρος σε ένα τοίχο-ξερολιθιά, κατασκευή που μας έκανε να ψάξουμε για κάποια πρόσβαση εισόδου. Πράγματι υπήρχε μικρό άνοιγμα ανάμεσα σε πεσμένους βράχους και χώμα, που δηλώνει ότι το βάραθρο ήταν αρχικά σπηλιά-κοιλώμα στις ρίζες του βράχου με είσοδο στην οποία βοσκοί έκπασαν την ξερολιθιά για τη φύλαξη ζώων τους.

Την επόμενη μέρα είχαμε μαζί μας δύο οδηγούς, τους Απόστολο Καλόγηρο και Θεόδωρο Καλόγηρο και μαζί με τον κ. Καραμπερόπουλο και τους δυο μικρούς γιούς του ξεκινήσαμε την πορεία μας στο βουνό της Αγναντερής, πάνω από το χωριό Γερμί.

Το βουνό είναι πολύ καρσικοποιημένο, στους πρόποδες του δε, υπάρχει πηγή με άφθονο νερό. Μετά από μία ώρα πορεία φτάσαμε όλοι στην σπηλιά του Σαντίκη. (Το όνομα ανήκει σε κάποιον κλέφτη που έζησε εκεί). Η είσοδος βρίσκεται προς Βορρά, 194° από τον Άγιο Αθανάσιο και 150° από την κορυφή του βουνού της Αγναντερής. Η είσοδος έχει άνοιγμα 2,5 μέτρα και το μήκος της σπηλιάς είναι 15 μέτρα. Δεν σχηματίζεται αίθουσα αλλά αυτό το άνοιγμα των 15 μέτρων φτάνει σε κλειστό πέραςμα από σταλαγμίτη μέσα από το οποίο περνά μόνο ανθρώπινο χέρι: το φως μας έδειξε πως ακολουθεί αίθουσα που πιθανά συνεχίζει, αλλά αυτή η πιθανότητα προϋποθέτει τεχνητό άνοιγμα.

Συνεχίζοντας την πορεία μας στο βουνό φτάσαμε στο λόφο Πάτωμα ανατολικά πάνω από το ρέμα του Βράκα. Εκεί υπάρχει σπηλαιοβάραθρο με άνοιγμα εισόδου 1 μέτρο×0,70 εκατ. Με ανεμόσκαλα κατεβαίνοντας συναντάμε το πρώτο πατάρι στα 4 μέτρα από την είσοδο, με τους γύρω ασβεστολίθους λιτά διακοσμημένους. Συνεχίζοντας το κατέβασμα στα 10 μέτρα συναντάμε δεύτερο πατάρι το οποίο σχηματίζεται από πεσμένα κομμάτια βράχων και χώμα. Δεξιά-αριστερά υπάρχει διακλάδωση με κατωφέρεια η οποία φτάνει στο τέλος του σπηλαίου στα 20 μέτρα. Υπάρχει σταγονορροή και διάκοσμος από μικρά γκούρ και λίγους σταλαγμίτες, τα οποία και φωτογραφίσαμε. Στο σπηλαιοβάραθρο και μέχρι τέλους κατέβηκαν με ενθουσιασμό οι Θεοδ. και Απόστ. Καλόγηρος και ο 11χρονος Πολύδωρος Καραμπερόπουλος στο πρώτο πατάρι.

Ευχαριστούμε τον Δήμαρχο Βελεστίνου καθώς και τον Πρόεδρο του πολιτιστικού συλλόγου κ. Δημήτρη Καραμπερόπουλο του οποίου ο ζήλος και η δυναμική παρουσία δίνουν στο χώρο των Φερρών ξεχωριστή έκφραση και ζωή. Ευχαριστούμε ακόμα την Εφορεία Σπηλαιολογίας και Παλαιοανθρωπολογίας του ΥΠ.ΠΟ. και τον Ε.Ο.Τ.